Program för offentlig miljö

ESLÖVS KOMMUN

2018-12-20

Alla bilder är tagna av Sydväst arkitektur och landskap om inget annat anges.

INNEHÅLLSFÖRTECKNING

1. INLEDNING

1.1 Bakgrund
1.2 Arbetsgrupp
1.3 Mål och syfte
1.4 Målgrupp

2. INDELNING

2.1 Eslövs kommuns karaktärer
2.2 Eslöv
2.3 Eslövs stadskärna
2.4 Centrala Eslöv
2.5 Eslövs tätort
2.6 Byarna
2.7 Naturområden

3. ATT TÄNKA PÅ

3.1 Välplanerat och välplacerat
3.2 Tillgänglighet
3.3 Omhändertaget

4. KULÖR OCH MATERIAL

4.1 Allmänt
4.2 Kulör- och materialpalett
4.3 Markmaterial

5. MÖBLER OCH UTRUSTNING

5.1 Allmänt
5.2 Sittplatser
5.3 Cykelställ
5.4 Pollare
5.5 Skräpkorgar
5.6 Räcken och staket
5.7 Planteringskärl
5.8 Stamskydd och markgaller
5.9 Grillar

ESLÖVS KOMMUN

sydväst arkitektur och landskap

KAPITEL 1.
INLEDNING

Mål och syfte

1.1 Bakgrund

2018 antogs en ny översiktsplan för Eslöv: ”Eslöv 2035”. I planen pekas vikten av att aktivt arbeta med Eslövs identitet och varumärke ut för att stärka kommunens attraktionskraft. Det här programmet för Eslövs offentliga miljö är en del av detta arbete. Ambitionen med arbetet är att skapa en mer sammanhållen offentlig miljö i kommunen genom väl genomtänkta och konsekventa val av färg, material och utrustning. I förlängningen bidrar detta till att Eslöv får i en tydligare identitet och en starkare roll i regionen.

1.2 Arbetsgrupp

Detta program är framtaget av Sydväst arkitektur och landskap i samarbete med representanter från Miljö- och samhällsbyggnadsförvaltningen och Kommunledningskontoret i Eslövs kommun.

Eslövs kommun:
Karin Jonsson – *landskapsarkitekt MoS*
Matilda Hansén – *entreprenadledare/ landskapsingenjör MoS*
Håkan Nilsson – *entreprenadledare/ landskapsingenjör MoS*
Göran Hallberg – *utredningsingenjör, MoS*
Torsten Helander – *stadsarkitekt KLK*
Helén Nordin – *landskapsarkitekt MoS*
Malin Gunnarsson – *utredningsingenjör MoS*
Åsa Andersson – *tf. projektchef MoS*
Anna-Carin Linusson – *kommunekolog MoS*
Henrik Jensen-Pässler – *kommunikatör*
Anna Envall-Lundberg – *kommunikatör*
Charlotte Mönnich Jung – *kommunikatör*

Sydväst arkitektur och landskap:
Niklas Bosrup – *landskapsarkitekt*
Per Andersson – *landskapsarkitekt*
Frida Axelsson – *landskapsarkitekt*
Andreas Mayor – *planeringsarkitekt*
Kina Bergdahl – *landskapsarkitekt*

Marieholm - kommunens näst största ort.

Centralorten Eslöv som är belägen mitt i kommunen.

1.3 Mål och syfte

Det övergripande målet är att stärka Eslövs identitet och bidra till att skapa en gemensam helhetsbild för hur kommunens offentliga miljöer ska upplevas och fungera.

Här presenteras riktlinjer för vilka material och vilken utrustning som ska användas i kommunens olika delar för att skapa tydligare och mer attraktiva miljöer.

1.4 Målgrupp

Programmet är till för alla som verkar inom områden som rör Eslövs allmänna platser och ska fungera som vägledning och inspirationskälla vid gestaltning, projektering och drift.

Möbler och utrustning som presenteras i programmet kan bytas ut mot likvärdig produkt efter beställarens godkännande.

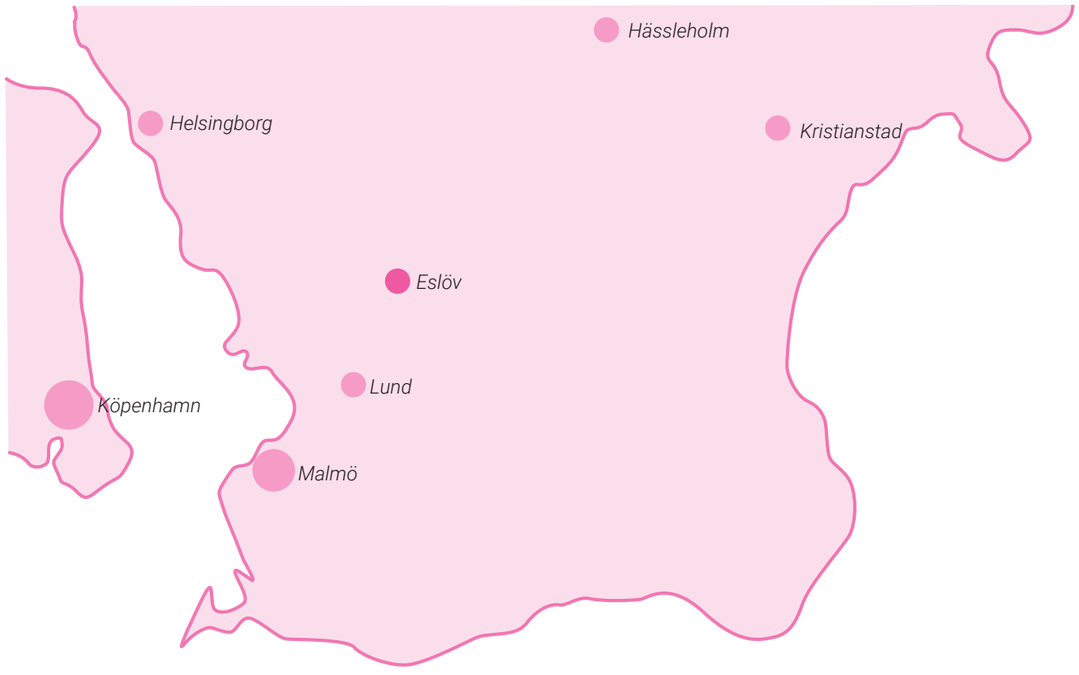

Eslövs strategiska läge i regionen.

> Målet är att stärka Eslövs identitet och skapa en gemensam helhetsbild för de offentliga miljöerna.

KAPITEL 2.
INDELNING

Eslövs kommuns olika karaktärer

2.1 Eslövs kommuns karaktärer

Eslövs kommun har med sitt strategiska läge i regionen utmed södra stambanan och E22 både närhet till storstadsregionen Malmö-Lund och till städer, landsbygd och naturområden i närliggande kommuner. Genom tågförbindelser och annan kollektivtrafik har Eslöv bra kommunikation med byarna i kommunen.

Eslövs kommun har en stark landsbygd med livskraftiga byar och rika natur- och kulturmiljöer. Möjligheten till rekreation är stor och varierad tack vare förekomsten av många olika naturtyper. I norra delen av kommunen dominerar skogsbygd med stora delar allemansrättslig mark och i söder dominerar åkerlandskapet. Genom kommunen rinner också flera vattendrag, såsom Saxån, Rönne å, Bråån och Kävlingeån.

Kommunen har utifrån sina olika förutsättningar delats in i sex olika karaktärer:

- Särskilda platser (platser med egen identitet, t.ex. torg och stråk, vilka inte omfattas av detta program)
- Stadskärnan
- Centrala Eslöv
- Eslövs tätort
- Byarna
- Naturområden

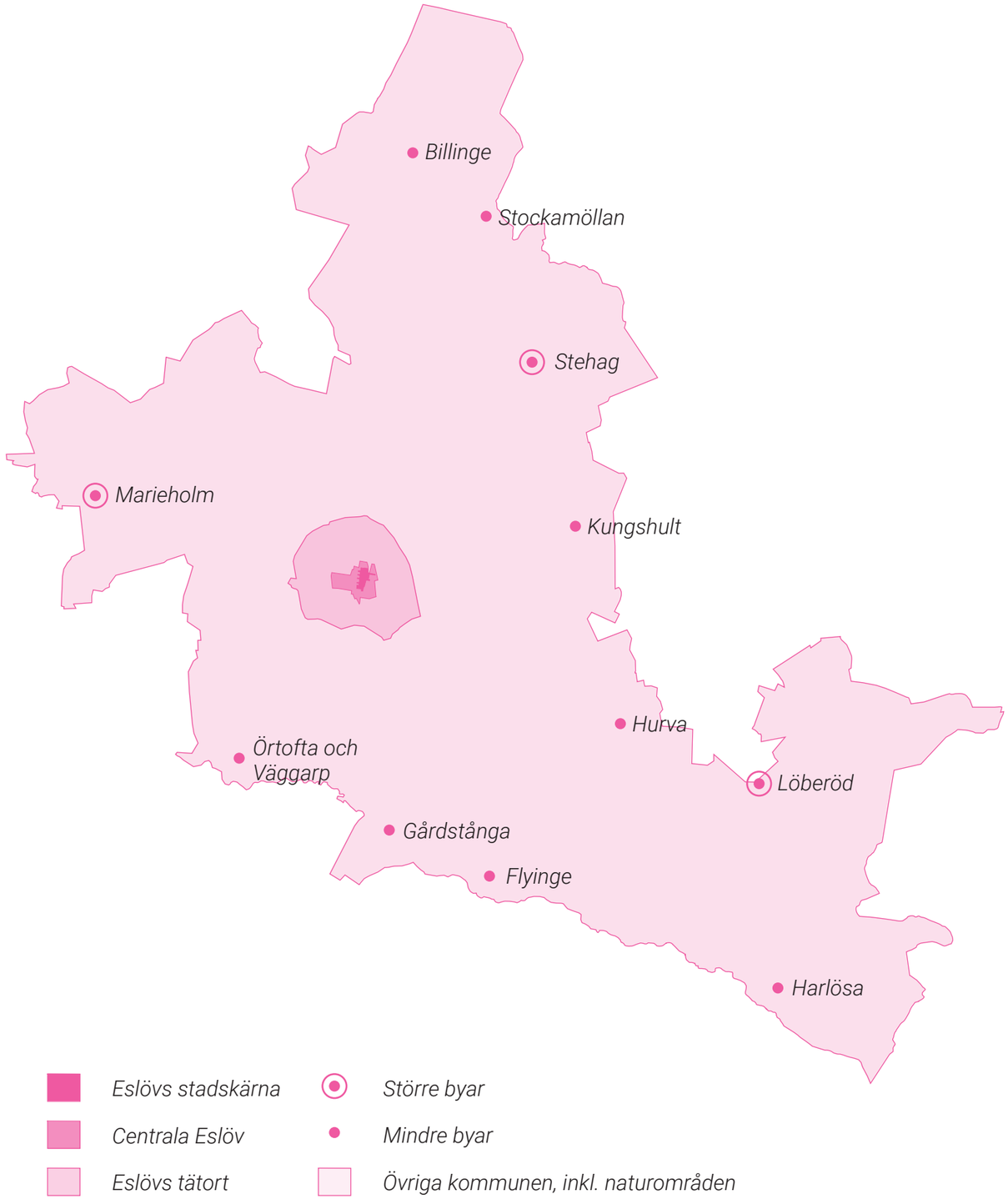

Exempel på de olika karaktärerna i kommunen

Stora torg, Eslöv, en av kommunens särskilda platser.

Utsiktsplats vid Harlösa.

Intimt gaturum, Löberöd.

Tätortsnära rekreation – Kävlingeån vid Gårdstånga.

2.2 Eslöv

Centrala Eslöv och stadskärnan är navet i kommunen, inte minst i Eslövs stad. I översiktsplanen från 2018, ”Eslöv 2035”, samt i ”Plan för centrumutveckling” från 2016 pekas Eslövs centrala delar ut som en plats med god möjlighet att utvecklas genom de attraktiva förutsättningar som finns där.

Möblering och utrustning ska hänga ihop i hela centrala Eslöv för att skapa en tydlig gemensam identitet för alla ingående delar. Stadskärnan särskiljs dock ändå eftersom graden av service och rörelse här är högre, vilket medför högre krav.

2.3 Eslövs stadskärna

Stadskärnan präglas av att staden växt fram runt järnvägen och stationen upplevs fortfarande som stadens mittpunkt. Den tidiga framväxten av Eslöv under början av 1900-talet skedde utifrån en rutnätsplan och kännetecknas av byggnader i tegel. Senare har arkitekturen blandats upp med modernare ideal, vilket har skapat en variationsrik miljö. Viktiga målpunkter i Eslövs stadskärna, förutom stationen, är Stora torg, Stadsparken och Medborgarhuset.

De områden som berörs av detta program i stadskärnan är gator, mindre platsbildningar och parker. Stadskärnan har också en stor andel särskilda platser, såsom Stora torg och Malmgatan, vilka får ha en egen identitet och därmed kan frångå programmet.

> Eslövs centrala delar pekas ut att ha goda möjlighet att utvecklas genom de attraktiva förutsättningar som finns.

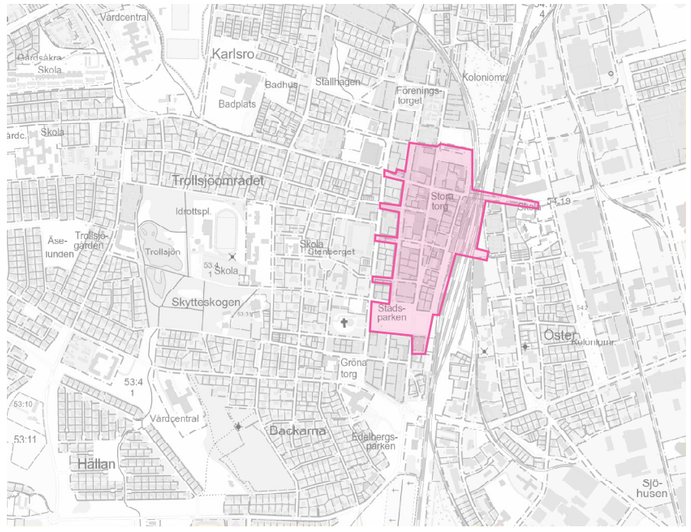

Eslövs stadskärna

Bilder från Stadskärnan

Västergatan, gata i stadskärnan.

Malmgatan – en av kommunens särskilda platser.

Stora torg – en av kommunens särskilda platser.

Stinstorget öster om stationen.

2.4 Centrala Eslöv

Centrala Eslöv är det område som omsluter stadskärnan och som innehar många stadsmässiga kvaliteter, men som inte har samma grad av service och flöden av människor. Området präglas av Trollsjöområdet med kringliggande villabebyggelse. Även delar norr och öster om stadskärnan ingår i centrala Eslöv. Detta är områden som inom en nära framtid kommer att utvecklas med ny bebyggelse och upprustning av gator och torg.

Stora delar av centrum är av kulturhistoriskt värde, vilket alltid måste tas i beaktande vid upprustning av staden. Att bevara kulturhistoriskt viktiga platser och fenomen bidrar till att främja Eslövs attraktionskraft.

> Att bevara kulturhistoriskt viktiga platser och fenomen bidrar till att främja Eslövs attraktionskraft.

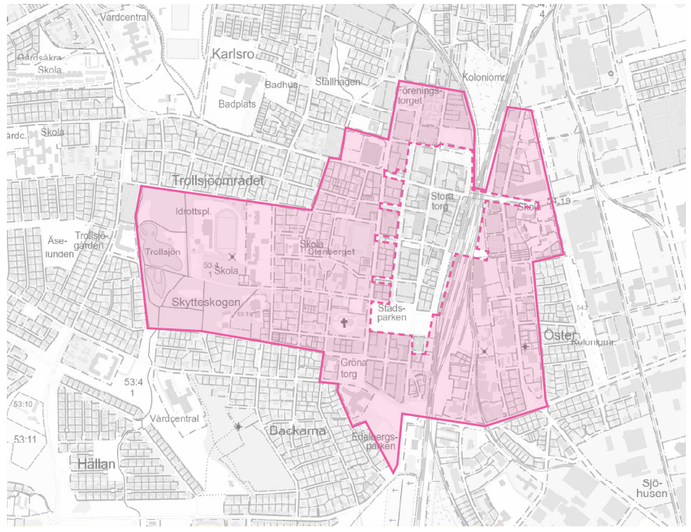

Centrala Eslöv *Eslövs stadskärna*

Bilder från centrala Eslöv

Lekplats i Trollsjöområdet.

Stenberget.

Eslövs kyrka.

Entré till Trollsjöområdet.

2.5 Eslövs tätort

Eslövs tätort karaktäriseras främst av bostadsbebyggelse, både flerbostadshus och småhus, där det är villabebyggelse från olika tider som dominerar. Gaturummen varierar från smala kvartersgator med intimare karaktär till bredare gaturum från årtionden då privatbilismen hade stor inverkan på stadens planeringsideal. Järnvägen går genom staden och delar Eslöv mellan bostäder på västra sidan och industrier på den östra.

Mellan bostadsområdena ligger flera grönområden insprängda, såsom de centralt belägna naturreservaten Allmänningen och Abullahagen, men även andra grönområden såsom Onsjöparken och Husarängen m.fl. Dessa utgör viktiga gröna lungor för staden och behöver vara tillgängliga för alla.

Kulturmiljön i Eslöv har ett stort upplevelsevärde och det är viktigt att identifiera och ta tillvara stadens olika karaktärsgivande element. Ett exempel är de grustrottoarer som finns i vissa områden, exempelvis i bostadsområdet Backarna, Trollsjöområdet och Järnvägsgatan i östra Eslöv.

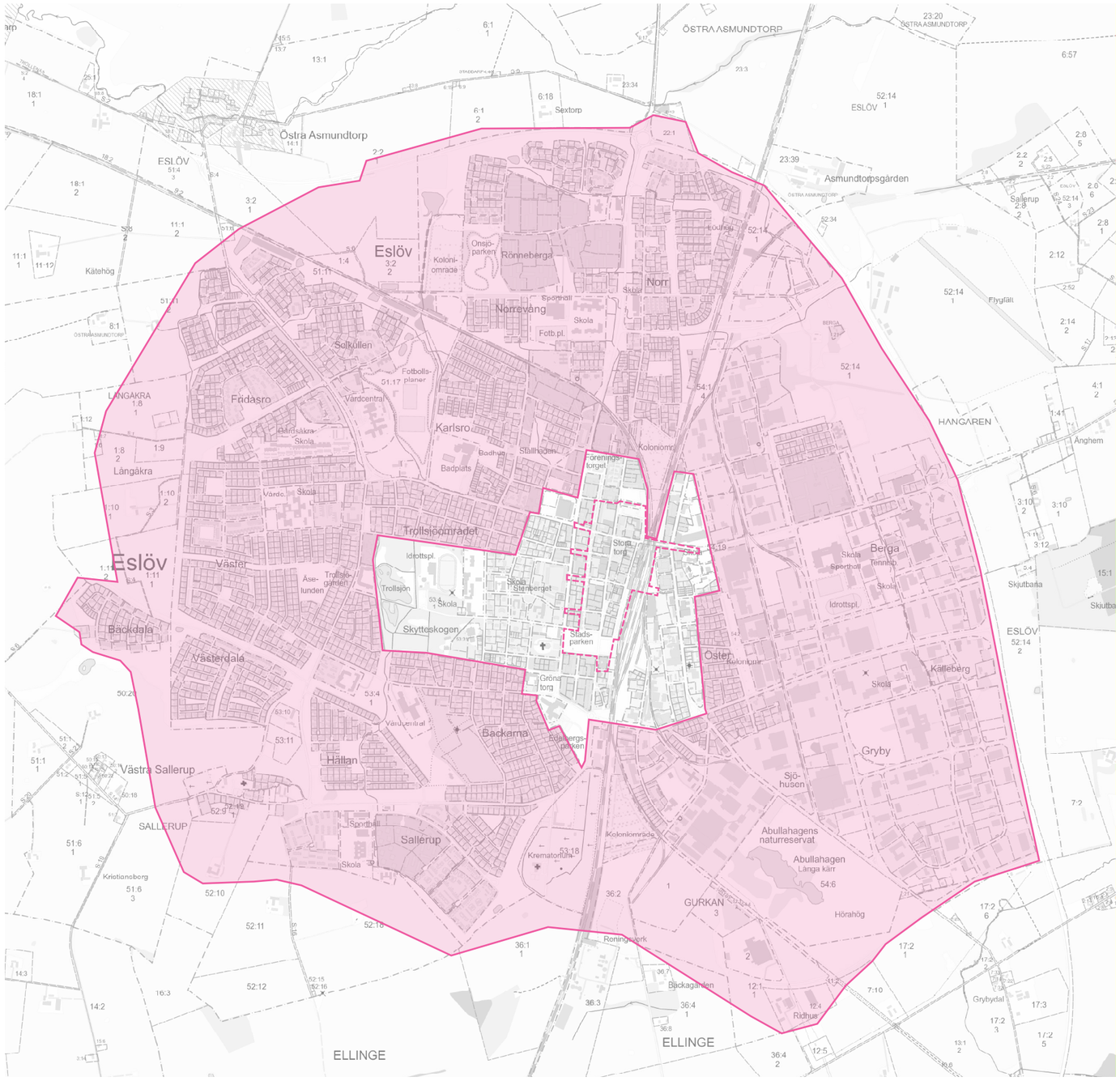

Eslövs tätort — *Centrala Eslöv* ---- *Eslövs stadskärna*

Bilder från Eslövs tätort

Hemmansvägen, Södra Eslöv.

Grönområde vid Lindebo.

Stallhagen – trottoar med det karaktäristiska röda gruset som återfinns på många ställen i Eslöv.

2.6 Byarna

Eslövs kommun har en levande landsbygd med livskraftiga byar, där många av dem har bra koppling till resten av kommunen och till övriga regionen. Den rika naturen i kommunen, som dock till stor del är svåråtkomlig och otillgänglig idag, gör att utvecklingspotentialen för tätortsnära rekreation och friluftsliv är stor.

Några av byarna har anor långt tillbaka i tiden, andra växte fram i slutet av 1800-talet och början av 1900-talet då järnvägen byggdes ut i Sverige.

Större byar
Mindre byar

Marieholm

Sundelius park.

Marieholm är kommunens näst största ort efter Eslöv och har en stadsmässig karaktär. Viktiga mötesplatser är stationen och Sundelius park. Karaktäriserande för byn är Saxån och Yllefabriken.

Löberöd

Gamla torget.

Löberöd har en stadsmässig kärna med intima gaturum och en rik kulturmiljö. Gamla Torget och boulebanorna är byns främsta mötesplatser.

Stehag

Stationstorget.

Byn är belägen i ett kuperat landskap och har en bebyggelsestruktur som är småskalig och kompakt. Stationsområdet är en central del av byn och fungerar som byns mötesplats.

Billinge

Park med lekplats.

Byn ligger längs väg 13 och bebyggelse och verksamheter är koncentrerade till vägens västra sida. Billinge karaktäriseras av vackra kulturmiljöer.

Stockamöllan

Park med lekplats.

Byn karaktäriseras av en äldre bebyggelse-struktur och har kulturmiljövärden som det är viktigt att ta hänsyn till vid framtida utveckling.

Hurva

Park med lekplats.

Hurva karaktäriseras av kulturmiljöer, såsom Hurva Gästis, och har genomfartsleden som huvudstråk.

Flyinge

Park.

Flyinge består av småhusbebyggelse med närhet till omgivande odlingslandskap och är präglad av hästnäringen. Centralt i byn ligger en park med tillhörande lekplats.

Väggarp

Lekplats och utegym, Väggarp.

Väggarp ligger strategiskt längs järnvägen med tågstation och karaktäriseras av sockerbruket. Det finns tillgång till tätortsnära rekreation längs Bråån och Kävlingeån, samt goda tillgångar på lekplatser och utegym.

Kungshult

Park med lekplats.

Kungshult består till största delen av småhus-bebyggelse. Byns mest betydelsefulla mötesplats består av en park med lekplats och grillplats.

Harlösa

Harlösa park.

Byn har en småskalig karaktär och en kompakt bebyggelsestruktur. Viktiga mötesplatser i byn är parken samt stationen, som kännetecknas av den gamla stationsbyggnaden. Den rymmer idag byns bibliotek.

Gårdstånga

Kävlingeån.

Gårdstånga är en liten by med få mötesplatser. Den ligger alldeles intill Kävlingeån som har potential för utveckling av tätortsnära rekreation.

Örtofta

Centralgatan, Örtofta.

Örtofta ligger på andra sidan järnvägen från Väggarp, vilka binds samman genom Örtofta slott med tillhörande park. Örtofta har tillgång till lekplats och utegym.

2.7 Naturområden

Inom Eslövs kommun finns rekreationsmöjligheter för invånarna både vad gäller tätortsnära rekreation och andra naturupplevelser. Delar av kommunens naturområden är även intressanta ur ett regionalt perspektiv på grund av deras lägen längs med stambanan.

Tillgänglighet och skyltning
I översiktsplanen från 2018, ”Eslöv 2035”, tas kommunens önskan om att utveckla ett mer jämlikt friluftsliv upp. Huvudfokus ligger på barn, folkhälsa och attraktivitet i regionen.

I översiktsplanen lyfts flera viktiga faktorer för naturområdens attraktivitet; tillgänglighet, variation, närhet till vatten och förekomst av kulturhistoriskt värdefulla miljöer. Skåneleden går genom kommunen och både Eslövs tätort och några av byarna har tillgång till markerade stigar i angränsande naturområden.

Naturområden i kommunen har olika förutsättningar för friluftsliv beroende på var de ligger. Områdena ska vara väl skyltade, stigar ska vara utmärkta och det ska finnas ett basutbud av utrustning och möblering.

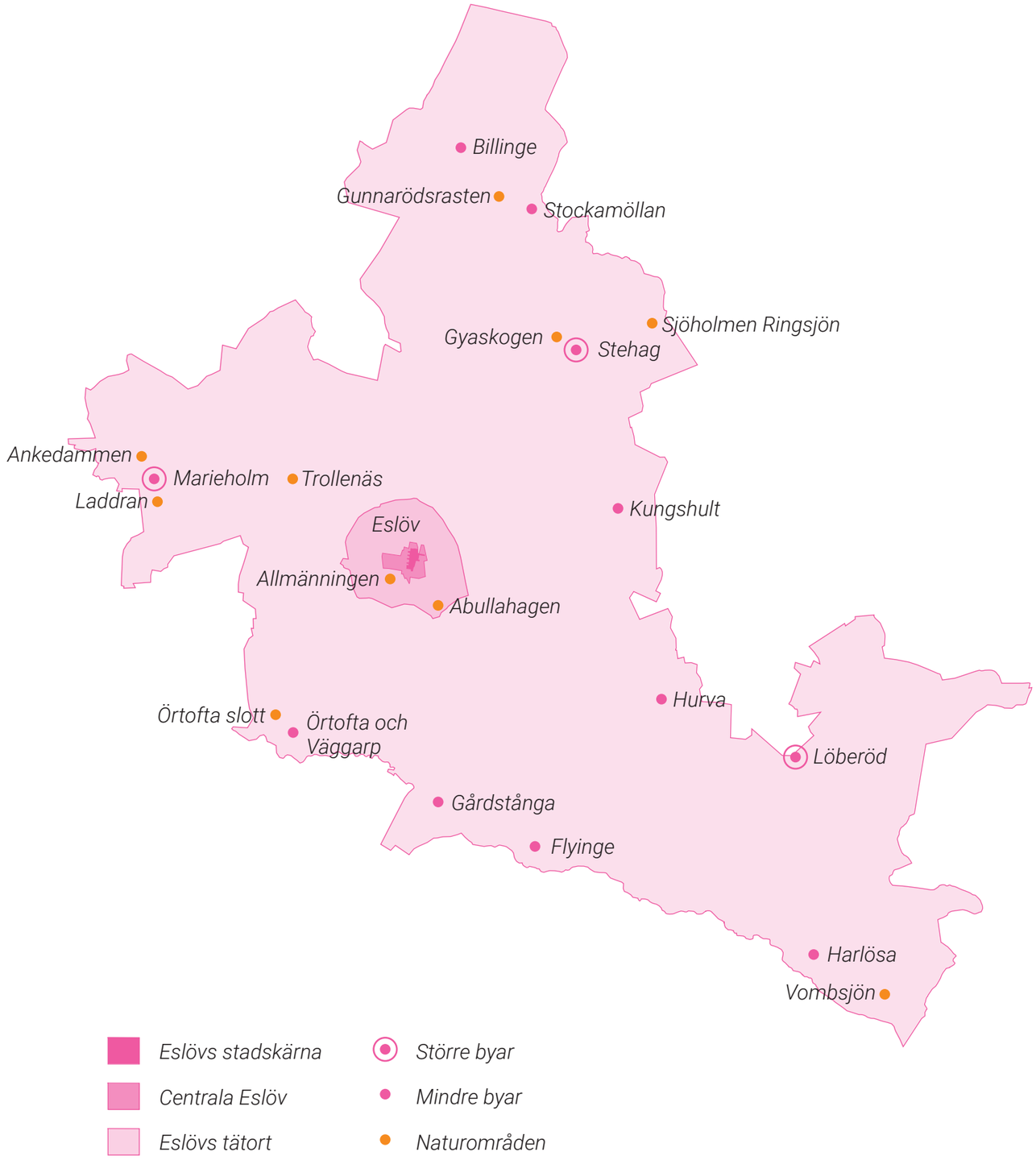

Bilder på naturområden i kommunen

Vid Örtofta slott.

Allmäningen.

Saxån vid Marieholm.

> Eslövs kommun vill utveckla möjligheter för ett mer jämlikt friluftsliv.

KAPITEL 3.
ATT TÄNKA PÅ

Generella föreskrifter

3.1 Välplanerad och välplacerad

De kategorier som kommunen delats in i ligger till grund för val av utrustning och markmaterial. Kategorierna har en hierarki sinsemellan för att skapa tydlighet och ett helhetstänk kring de offentliga rum som gäller hela kommunen.

Hålla ihop kommunen
Ambitionen är att tydliggöra kommunens identitet genom att hålla sig till ett basutbud av utrustning i ett begränsat antal material och färger. Att arbeta med tydliga riktlinjer för utrustning och färgsättning hjälper till att hålla ihop kommunens offentliga miljöer samtidigt som en liten variation kan visa var man befinner sig. Samma princip gäller för markmaterial.

Utgående modeller
I stora delar av Eslövs kommun finns den karaktäristiska betongbänken utplacerad. Denna bänk bör underhållas och sittbrädor bytas ut så länge det är kostnadsmässigt rimligt. Vid utbyte av dessa bänkar till soffor föreslagna i detta program bör alla bänkar som är grupperade ihop bytas ut samtidigt för att skapa en sammanhållen miljö.

Placering
Vid planering av offentliga miljöer krävs det inte bara att hitta ett basutbud av utrustning att använda sig av, det handlar också om var den placeras. Möbleringen ska förstärka kommunens karaktär och hjälpa till att vägleda invånare och besökare. Det är viktigt att utrustningen placeras utifrån rumslighet, mikroklimat och siktlinjer för varje enskild plats. Bänkar bör exempelvis placeras så att den som använder dem har överblick men samtidigt någon form av skydd i ryggen, såsom vegetation eller en mur.

UTRUSTNING	HIERARKI	MARKMATERIAL
	Särskilda platser	Natursten/ tegel
Lackat stål Bänkar med fyra ben	Stadskärnan	
	Centrala Eslöv	Betongplattor/ asfalt
Galvaniserat stål Bänkar med två ben	Eslövs tätort	
	Byarna	Asfalt/ grus
Massivt trä	Naturområden	

Goda exempel på välplacerat och välplanerat

Fint placerade sittplatser med överblick och skydd i ryggen.

Medvetna val på markmaterial skapar tydlighet.

Markmaterial som samverkar med sin miljö.

3.2 Tillgänglighet

En kommun för alla innebär att kommunen ska vara användbar och tillgänglig för alla, oavsett ålder och funktionalitet. Att alltid prioritera detaljer såsom armstöd, lämplig sitthöjd, ryggstöd, ramper, handledare och bord med plats för rullstol är en del i detta. Valet av markmaterial är också viktigt för att alla ska kunna ta sig fram i kommunens offentliga rum. Det är exempelvis viktigt att tänka på att ha släta underlag på trottoarer, stenfraktion på stenmjölsytor, att kanter är nedsänkta/fasade vid trottoarer och att arbeta med ledstråk och kontrastmarkeringar. Dessutom ska det bredvid soffor och bänkar finnas en minst en meter bred hårdgjord yta så rullstol eller barnvagn kan placeras bredvid sittplatsen.

Även för barn behöver kommunen vara tillgänglig för alla oavsett funktionalitet. Det är viktigt att tänka på att ha tillgängliga lekplatser med bänkar och bord i direkt anslutning. Även andra platser i kommunen, såsom naturområden och parker som är särskilt inbjudande till lek, ska kunna gå att nyttja oavsett funktionalitet.

Även befintliga bänkar ska utrustas med armstöd.

Bord vid lekplats – tillgängligt för alla.

Taktila pollare vid övergångställe.

Nedsänkt kant vid övergångsställe.

3.3 Omhändertaget

Omsorgsfullt utformade miljöer som är välskötta gör att människor gärna vill vistas där. Vandalisering och nedskräpning minskar också när det syns att platser tas om hand.

Skötsel
Ett begränsat utbud av materialsorter och utrustningstyper förenklar skötsel och drift av utemiljöer. Tydliga driftsplaner och god dokumentation och kunskap om de material och utrustningar som förekommer är viktiga. Detta tillsammans med en kompetent driftspersonal gör att skötselnivån kan hållas på hög nivå.

Märkning av skräpkorgar
Kommunen har ett system där varje skräpkorg, såväl soptunna som hundlatrin, är märkt med en bokstavs- och sifferkombination för att förenkla vid drift och möjlighet för felanmälan. Denna bör vara tydlig men diskret, och företrädesvis placeras på skräpkorgens nederkant. För att denna märkning ska vara enkel att förstå och vara en del av kommunens identitet bör den innehålla kommunloggan.

Förslag på utformning av etikett för märkning av utrustning.

Välskötta sittytor bjuder in till användning.

Märkning av skräpkorgar ska vara tydlig men diskret (fotomontage).

KAPITEL 4.
KULÖR OCH MATERIAL

Anvisningar

4.1 Allmänt

För att förstärka Eslövs kommuns identitet ytterligare bör färg- och materialpaletten vara renodlad. Få kulörer gör det lättare att känna igen kommunens offentliga platser och gator. Färgpaletten bör bestå av färger som smälter in i sin omgivning och skapar ett harmoniskt intryck.

Etiskt och miljömässigt hållbara material ska alltid användas. Utrustning och material som är lokalt producerade ska prioriteras.

> Utrustningens kulör ska harmoniera med sin omgivning.

En renodlad färg- och materialpalett skapar ett enhetligt intryck.

4.2 Kulör- och materialpalett

Stadskärnan och centrala Eslöv

- SOFFOR OCH BÄNKAR
  Stomme: svartlackerat gjutgods.
  Sittyta: oljad ek .

- SKRÄPKORGAR OCH HUNDLATRINER
  Pulverlackeras i Eslövsgrönt (RAL 6009) i glanstal 70.

- POLLARE
  Pulverlackeras i Eslövsgrönt (RAL 6009) i glanstal 70.

Eslövs tätort och byarna

- SOFFOR OCH BÄNKAR
  Stomme: galvaniserat stål.
  Sittyta: linoljeimpregnerad furu.

- SKRÄPKORGAR OCH HUNDLATRINER
  Pulverlackeras i Eslövsgrönt (RAL 6009) i glanstal 70.

- POLLARE
  Pulverlackeras i Eslövsgrönt (RAL 6009) i glanstal 70.

Naturområden

- SOFFOR OCH BÄNKAR
  Stomme och sittyta: obehandlad lärk.

- SKRÄPKORGAR
  Galvaniserat stål.

- Pollare
  Oljad ek.

4.3 Markmaterial

Markmaterialen ska vara hållbara över tid och ha producerats på ett hållbart och etiskt sätt. Lokala material ska användas. Tillgängligheten är prioriterad, vilket bör tänkas på vid bland annat val av fraktion på stenmjöl.

Det är viktigt att ta hänsyn till områdets arkitektur och den markbeläggning som angränsar till området där nytt markmaterial ska anläggas. Större sammanhängande områden i samma markmaterial är önskvärt eftersom det skapar ett mer enhetligt intryck.

Eslövs stadskärna

- Körbana läggs med smågatsten.
- Gångbana läggs med granithällar.
- Cykelbana i asfalt.

Centrala Eslöv och Eslövs tätort

- Körbana i asfalt.
- Cykelbana i asfalt, särskiljs från körbana.
- Trottoarer ska särskiljas från körbana och cykelbana och beläggs med kvadratiska betongplattor i dimension 35x35 cm. Skarvarna ska läggas tvärgående och långa längsgående skarvar ska undvikas. Asfalt läggs endast undantagsvis.
- Kantsten längs trottoarer utförs i råhuggen granit.
- I villaområden är motveck i asfalten godtagbart för att särskilja körbana från gångbana.
- I kulturhistoriskt värdefulla miljöer där stenmjöl används på trottoarer ska dessa behållas i så stor utsträckning som möjligt. Grått stenmjöl ska användas i kornstorlek 0–4 mm.

Byar

- Körbana i asfalt.
- Trottoar i asfalt.
- Cykelbana i asfalt, särskiljs från körbana och trottoar.
- Kantsten i betong eller råhuggen granit.
- I villaområden är motveck i asfalten godtagbart för att särskilja körbana från gångbana.

Park- och naturmark

- Grått stenmjöl (kornstorlek 0–4 mm) används till gångar. Asfalt endast undantagsvis.

Exempel på användning av markmaterial

Cykelbana skiljs från gångbana med hjälp av materialskillnad.

Stenmjölstrottoarer bör bevaras av kulturhistoriska skäl.

Smågatsten på körbanan i stadskärnan (Västergatan i Eslöv).

Rött stenmjöl på gångar i park- och naturmark.

I byarna används asfalt både på körbana och trottoar (exempel från Löberöd).

KAPITEL 5.
MÖBLER OCH UTRUSTNING

Anvisningar

5.1 Allmänt

Ett basutbud av möbler och utrustning skapar identitet och igenkänning och hjälper till att skapa en gemensam helhetsbild för kommunens offentliga miljöer. Att begränsa antalet modeller förenklar också driften och skapar mer kostnadseffektiva investeringar.

Befintliga betongbänkar ska sparas och restaureras i den mån det är kostnadsmässigt rimligt. Vid utbyte till soffor föreslagna i detta program ska alla bänkar som är grupperade ihop bytas ut samtidigt för en sammanhållen miljö.

Placering och val av utrustning bör ske på ett välgenomtänkt sätt så att det blir inbjudande och tillgängligt för människor att vistas på de offentliga ytorna.

Mål med utrustningen

- Att skapa en gemensam helhetsbild för Eslövs offentliga miljöer.
- Att genom valet av möbler och utrustning skapa igenkänning av offentliga miljöer och olika karaktärer.
- Att åstadkomma enklare drift och mer kostnadseffektiva investeringar.
- Att Eslövs offentliga miljöer ska vara inbjudande och tillgängliga.

> Ett basutbud av möbler och utrustning hjälper till att skapa en gemensam helhetsbild för Eslövs offentliga miljöer.

5.2 Sittplatser

Identitet
Utformningen av de möbler som används ska vara anpassad för platsen. I stadskärnan och centrala Eslöv är det viktigt att möblerna smälter väl in i kulturhistoriska och stadsmässiga miljöer, medan de i övriga kommunen ska ha en enklare framtoning.

Tillgänglighet och funktion
Sittytan ska vara i trä för den taktila upplevelsen, medan konstruktionen ska vara av gjutjärn eller metall. Sittmöblerna ska vara av hög kvalitet till rimligt pris. Det är en fördel om soffor, bänkar, stolar och bord tillhör samma serie.

Soffor ska ha god tillgänglighet för att kunna användas av alla oavsett rörelseförmåga med en sitthöjd på 45–50 cm och armstöd som går förbi sittytan, något som kan behöva läggas till i beställningen.

Hållbarhet och drift
Träet ska vara oljat eller linoljeimpregnerat för lång hållbarhet och mindre frekvent skötsel. Alla möbler av trä ska torkas av med exempelvis såpa minst en gång/år. Linoljeimpregnerat trä ska oljas var 3e–5e år och oljad ek ska oljas minst en gång/år.

Material och kulör
I stadskärnan och i centrala Eslöv ska möblerna ha en stomme av gjutjärn medan de i övriga kommunen ska vara av varmförzinkat stål.

Stadskärnan och centrala Eslöv
Soffa fyra ben
”Soffa Lessebo” från Byarums Bruk.
Utformning: Soffa med fyra ben, tre plankor på sitsen, en planka som ryggstöd och krysstag i ryggen.
Storlek: H 870 mm, D 650 mm, L 2000 mm och sitthöjd 460 mm.
Material: Lackerat gjutgods och oljad ek.
Kulörval: Svartlackerat gjutgods.
Övrigt: Förhöjd sitthöjd till 460 mm och förlängt armstöd. Serien innehåller soffa och bänk.
Förankring: Förankras i mark.

Eslövs tätort och byar
Soffa två ben
”April” från Vestre.
Utformning: Soffa med två ben, två plankor på sitsen och en planka som ryggstöd.
Storlek: H 786 mm, D 519 mm, L 1514 mm och sitthöjd 450 mm.
Material: Varmförzinkat stål och linoljeimpregnerad furu.
Kulörval: Varmförzinkat stål.
Övrigt: Armstöd som tillgodoser kraven på tillgänglighet. Serien innehåller soffa, bänk, fåtölj och bord.
Förankring: Förankras i mark.

Naturområden
Bänkbord
”Blockbord” från Sågen i Tåstarp.
Utformning: Bänkbord av massivt raksågat lärkträ.
Storlek: L 2500-4000 mm, B 1700 mm sitthöjd 450 mm.
Material: Lärk.
Övrigt: För tillgänglighet med rullstol ska höjning av bordsskiva ske till 0,75 m friyta under bordet och bordsskivan sticka ut 0,6 m från underredet.
Förankring: Fristående.

”Lessebo” från Byarums Bruk. Bild: Byarums Bruk.

”April” från Vestre, armstöd som tillgodoser kraven på tillgänglighet.

”Blockbord” från Sågen i Tåstarp. Bild: Sågen i Tåstarp

5.3 Cykelställ

Identitet
Cykelställen ska vara placerade så att de är enkla att hitta och ha en utformning som gör det tydligt hur de ska användas. De ska placeras vid målpunkter och entréer, och får inte vara i vägen för gångstråk eller andra vistelseutrymmen.

Tillgänglighet och funktion
Det rekommenderade avståndet mellan cyklar är 0,7 m. Vid platser där utrymmet är mer begränsat och trycket på platserna är högt kan avståndet minskas till 0,5 m. För god framkomlighet bör det finnas en friyta på minst 1,5 m bakom cykelstället. Cykelställen får inte placeras så att de utgör hinder för synskadade.

Hållbarhet och drift
För mindre synligt slitage ska byglar vara i galvaniserat stål.

Material och kulör
Cykelställ ska vara pulverlackerade i Eslövsgrönt (RAL 6009) och om de har bygel ska den vara i galvaniserat stål.

Stadskärnan och centrala Eslöv

Alt 1: *Cykelpollare*
”Quattro” från Blidsbergs Mekaniska
Utformning: Cykelställ format som en båge i plattstål.
Storlek: H 850 mm, B 250 mm
Material: Pulverlackerat plattstål 60 mm.
Kulörval: Eslövsgrönt (RAL 6009).
Förankring: Nedgjutes i mark.

Alt 2: *Cykelställ*
”Ströget” från Nifo Lappset.
Utformning: Cykelställ i sektioner med halvcirkelformade byglar.
Storlek: L 2800 mm, H 610 mm, c/c-avstånd mellan byglar 700 mm.
Material: Ram av pulverlackerat stål och bygel av galvaniserat stål.
Övrigt: Förlängd sektion till 2800 mm för c/c 700 mm mellan byglar. Finns både i dubbelsidigt och enkelsidigt utförande.
Kulörval: Eslövsgrönt (RAL 6009).
Förankring: Nedgjutes i mark.

Eslövs tätort, byar och naturområden
Cykelställ för fastlåsning
”Delta” från Cyklos.
Utformning: Cykelställ i sektioner med förlängd bygel för fastlåsning av ram.
Storlek: L: 2800 mm, c/c-avstånd mellan byglar 700 mm.
Material: Ram av pulverlackerat stål och bygel av galvaniserat stål.
Övrigt: Finns både i dubbelsidigt och enkelsidigt utförande.
Kulörval: Eslövsgrönt (RAL 6009).
Förankring: Nedgjutes i mark.

“Quattro” från Blidsbergs Mekaniska. Bild: Blidsbergs Mekaniska.

“Ströget” från Nifo Lappset. Bild: Nifo Lappset.

“Delta” från Cyklos.

5.4 Pollare

Identitet
Pollare bör användas sparsamt och ska liksom all annan utrustning ha en utformning som passar in i den miljö där den används.

Tillgänglighet och funktion
Det finns olika typer av pollare beroende på funktion. Pollare används som skydd, för att förhindra tillträde och för att guida fordon och fotgängare. Vid övergångsställen underlättar det för synskadade om det finns pollare med taktil platta.

Hållbarhet och drift
För att pollare ska vara hållbara över tid bör de vara gjorda i stål.

Material och kulör
Pollare är pulverlackerade i Eslövsgrönt (RAL 6009) och förses med vitt reflexband.

Stadskärnan, centrala Eslöv, Eslövs tätort och byarna

Alt 1: *Pollare*
”Ströget” från Nifo Lappset.
Utformning: Cylinderformad pollare med rundning på toppen. Finns även i löstagbar variant. Kan förses med vitt reflexband.
Storlek: H 750 mm eller 900 mm.
Material: Pulverlackerat stål.
Kulörval: Eslövsgrönt (RAL 6009).
Förankring: Nedgjutes i mark.

Alt 2: *Taktil pollare*
”Classic Malmö taktil” från Veksø
Utformning: Pollare med taktil topp anpassad för synskadade. Förses med vitt reflexband.
Storlek: H 867 mm, B 150 mm.
Material: Pulverlackerat gjutjärn.
Kulörval: Eslövsgrönt (RAL 6009).
Förankring: Nedgjutes i mark.

Alt 3: *Påkörningsbar pollare*
”Stålflexpollare” från KNM.
Utformning: Påkörningsbar pollare med gummifot och plan topp. Förses med vitt reflexband.
Storlek: H 750 mm, B 76-140 mm.
Material: Lackerat varmförzinkat stål.
Kulörval: Eslövsgrönt (RAL 6009).
Förankring: Nedgjutes i mark.

Naturområden
Ekpollare
Specialtillverkas.
Utformning: Pollare av ek.
Storlek: H 700 mm, B 150 mm.
Material: Ek.
Förankring: Kolas och grävs ner till ett djup av 500 mm.

”Ströget” från Nifo Lappset.
Bild: Nifo Lappset.

”Classic Malmö Taktil” från Veksø.

”Stålflexpollare” från KNM.
Bild: KNM.

Skiss “Ekpollare” för naturområden.

5.5 Skräpkorgar

Identitet
Kommunens skräpkorgar ska ha ett utseende som smälter in i omgivningen och rimmar med övrig utrustning. Det är viktigt att det finns olika varianter av skräpkorgar för att kunna matcha olika behov av storlek och förankring.

Tillgänglighet och funktion
Skräpkorgarna ska vara lätta att använda för alla och därför bör inkastet sitta på en höjd som gör att både barn och rullstolsburna enkelt ska kunna använda dem. För att undvika att fåglar drar ut skräp bör de ha tak eller lock. Hundlatriner ska märkas med en dekal för hundlatrin.

Hållbarhet och drift
De ska vara enkla att tömma och vara gjorda i ett robust och tåligt material. De ska ha en tydlig och diskret märkning för enkel rapportering av fel. Denna märkning ska innehålla kommunloggan och placeras företrädesvis på skräpkorgens nederkant.

Material och kulör
Skräpkorgar är gjorda av stål och pulverlackeras i Eslövsgrönt (RAL 6009). Undantaget är skräpkorgar i naturområden, som är i galvaniserat stål. Hundlatriner är av galvaniserat stål.

"Adrian" från Nifo Lappset.
Bild: Nifo Lappset.

"Nestor" från Nifo Lappset.

"Vidar" från Nifo Lappset.
Bild: Nifo Lappset.

"Jakob" från Nifo Lappset.
Bild: Nifo lappset.

"Tilt" från Formenta.

"Pansar FT" från G9 landskap, park och stadsrum.
Bild: G9 landskap park och stadsrum.

Grilltunna "Grille " från Smekab.



Pantrör "Börje pantrör" från Pantamera.
Bild: Pantamera.

Stadskärnan och centrala Eslöv

Alt 1: *Skräpkorg stor*
"Adrian" från Nifo Lappset.
Utformning: Rund skräpkorg i perforerat stål med ett inkasthål.
Volym: 134 liter.
Storlek: H 1160 mm, B 500 mm.
Material: 3 mm pulverlackerat stål.
Kulörval: Eslövsgrönt (RAL 6009).
Förankring: Gjuts fast med betongplatta.

Alt 2: *Skräpkorg mellan*
"Nestor" från Nifo Lappset eller "Vidar" från Nifo Lappset
Utformning: Rund skräpkorg i perforerat stål med tak. "Vidar" har även inbyggd askkopp.
Volym: 55 liter.
Storlek: H 920 mm, B 410 mm.
Material: 3 mm pulverlackerat stål.
Kulörval: Eslövsgrönt (RAL 6009)
Förankring: Nedgjutning med centrumstolpe eller fästplatta.

Hundlatrin
"Tilt" från Formenta.
Utformning: Skräpkorg med lock och bygel som håller fast soppåsen.
Volym: 40 liter.
Storlek: H 630 mm, B 380 mm.
Material: 2 mm varmgalvaniserad plåt.
Kulörval: Varmgalvaniserad.
Förankring: Fästes på befintlig stolpe eller vägg.

Pantrör
"Börje Pantrör" från Pantamera.
Utformning: Cylinderformat pantrör.
Storlek: H 650 mm, B 76 mm.
Material: Pulverlackerat stål.
Kulörval: Eslövsgrönt (RAL 6009).
Förankring: Montering på stolpe eller skräpkorg.

Grilltunna
"Grille" från Smekab.
Utformning: Avfallsbehållare för engångsgrillar med separat innerdel.
Volym: 125 liter.
Storlek: H 1000 mm, B 500 mm.
Material: Pulverlackerat stål och sträckmetall.
Kulörval: Eslövsgrönt (RAL 6009).
Förankring: Fristående eller ingjuten.

Eslövs tätort och byar

Skräpkorg liten
"Jakob" från Nifo Lappset.
Utformning: Rund skräpkorg i perforerat stål med tak.
Volym: 35 liter.
Storlek: H 870 mm, B 320 mm.
Material: 3 mm pulverlackerat stål.
Kulörval: Eslövsgrönt (RAL 6009).
Förankring: Nedgjutning med centrumstolpe, fästas på vägg eller monteras på existerande stolpe.

Hundlatrin
Se: "Tilt" från Formenta.

Grilltunna
Se: "Grille" från Smekab.

Naturområden

Skräpkorg naturområden
"Pansar FT" från G9 landskap, park och stadsrum.
Utformning: Rund avfallsbehållare i galvaniserat stål och sträckmetall med platt lock.
Volym: 130 liter.
Storlek: H 940 mm, B 530 mm.
Material: Galvaniserat stål och sträckmetall.
Kulörval: Galvaniserat stål.
Förankring: Förankras i mark.

5.6 Räcken och staket

Identitet
Staket används på platser med nivåskillnader som behöver fallskydd. Räcken och ledstänger används i trappor och vid ramper som balansstöd vid nivåskillnader mellan gångytor.

Tillgänglighet och funktion
Räcken och ledstänger är viktiga för personer med gång- eller balansproblem. Staket ska inte vara klättringsbara.

Hållbarhet och drift
För att räcken och staket ska vara hållbara över tid bör de vara gjorda i stål.

Material och kulör
Staket och räcken ska vara gjorda i pulverlackerat stål i Eslövsgrönt (RAL 6009).

Samma typer av staket och räcken används i alla delar av Eslövs kommun.

Samtliga geografiska indelningar i kommunen

Staket
”Global” från Nifo Lappset.
Utformning: Staketsektion med stolpar och vertikala ribbor som inte är klättringsbara.
Storlek: H 1100 mm eller 900 mm.
Material: Pulverlackerat stål.
Kulörval: Eslövsgrönt (RAL 6009).
Förankring: Stolpar nedgjutes i mark.

Ledstång
Specialtillverkas.
Utformning: Ledstång specialtillverkas i VKR 40x40 mm och lackeras.
Storlek: H 900 mm, ståndare c/c 1500 mm.
Material: Lackerad VKR 40x40.
Övrigt: Ledstång ska gå förbi övre och nedre steg med 300 mm.
Kulörval: Eslövsgrönt (RAL 6009).
Förankring: Ståndare nedgjutes i mark.

Lågt räcke parkering
”Parkeringsräcke” från Hags.
Utformning: Parkeringsräcke i trä med galvaniserade stolpar.
Storlek: H 450 mm,
c/c ståndare 2250 mm.
Material: Fur och ståndare i galvaniserat stål.
Övrigt: Finns både i dubbelsidigt och enkelsidigt utförande.
Kulörval: Fur och galvaniserat stål.
Förankring: Stolpar nedgjutes i mark.

“Parkeringsräcke” från Hags.

“Global” från Nifo Lappset.
Bild: Nifo Lappset.

Ledstång - specialtillverkas.

5.7 Planteringskärl

Identitet
Planteringskärl används för att försköna platser och torg och kan också användas för att förhindra trafik på vissa platser, eller hålla nere hastigheten.

Tillgänglighet och funktion
Planteringskärl ska inte placeras så att de utgör ett hinder för synskadade. De ska inte heller vara vita då de blir svåra att uppfatta för personer med synnedsättning.

Hållbarhet och drift
Planteringsinsats ska användas för enklare och smidigare byten av växter. Bevattningstankar ska användas för bättre tillväxt för växterna och förenklad drift.

Material och kulör
Planteringskärlen ska vara gjorda i svartlackerat gjutgods.

Stadskärnan och centrala Eslöv

Alt 2: Lågt planteringskärl
”Vid Blom” från Byarums Bruk.
Utformning: Sektionsuppbyggt växtkärl på ben som underlättar vid gaffelhantering.
Storlek: H 420 mm, B 1660 mm.
Material: Lackerat gjutgods.
Kulörval: Svartlackerat.
Övrigt: Planteringsinsats och bevattningstank ska användas.
Förankring: Fristående.

Alt 1: Högt planteringskärl
”Stor Blom” från Byarums Bruk.
Utformning: Sektionsuppbyggt växtkärl på ben som underlättar vid gaffelhantering.
Storlek: H 810 mm, B 1250 mm.
Material: Lackerat gjutgods.
Kulörval: Svartlackerat.
Övrigt: Planteringsinsats och bevattningstank ska användas.
Förankring: Fristående.

Byarna

Ekfat
”Ekfat”, befintliga
Utformning: Runda planteringskärl i ek med band i metall.
Material: Ek och tunnband i svart stål.
Övrigt: Befintliga ekfat används.
Förankring: Fristående.

“Vid Blom” från Byarums Bruk.

“Stor Blom” från Byarums Bruk.

Ekfat, befintliga.

5.8 Stamskydd, markgaller och planteringsskydd

Stamskydd
Stamskydd ska användas när träd behöver skyddas i utsatta miljöer. De ska vara enkla i sin utformning och smälta in i sin omgivning. Beroende av var de står bör de vara gjorda av metall och lackeras i Eslövsgrönt (RAL 6009).

Markgaller
Markgaller ska användas där träd står i hårdgjord miljö utan vegetation kring sig för att förhindra komprimering av planteringsjorden.

Inspringningsskydd
Används som skydd runt planteringar i utsatta lägen. De är gjorda i smide och lackeras i Eslövsgrönt (RAL 6009).

Stadskärnan, centrala Eslöv och byarna

Stamskydd
”Illusion” från Järn i Offentlig Miljö.
Utformning: Stamskydd i plattstål bestående av två halvor som monteras ihop.
Material: Pulverlackerat stål.
Kulörval: Eslövsgrönt (RAL 6009).
Förankring: Fästes i markgaller eller i marken.

Markgaller
”Ny Klassiskt 2.0” från Järn i Offentlig Miljö.
Utformning: Kvadratiskt markgaller för träd i fyra delar som monteras ihop.
Storlek: Storlek efter behov.
Material: Skyddsmålat gjutjärn.
Kulörval: Skyddsmålas svart.
Förankring: Fribärande. Kan förankras i vinkelstålram.

Inspringningsskydd
Specialtillverkas.
Utformning: Specialtillverkas av fyrkantsstål 25x25mm. Ståndare med överliggare i 45 graders vinkel, överhäng i ändar 50 mm.
Storlek: H 300 mm, c/c ståndare 1000 mm.
Material: Lackerat fyrkantsstål.
Kulörval: Eslövsgrönt (RAL 6009).
Förankring: Nedgjutes i mark.

Eslövs tätort

Inspringningsskydd
”Adapter rabattskydd” från Smekab Citylife.
Utformning: Rabattskydd med ståndare med platt topp och rund överliggare.
Storlek: H 380 mm, c/c ståndare 2000 mm, stolpe 76 mm.
Material: Galvaniserat stål.
Förankring: Nedgjutes i mark.

Inspringninsskydd - specialtillverkas.

“Adapter rabattskydd” från Smekab Citylife. Bild: Smekab Citylife.

Stamskydd “Illusion” och markgaller “Ny Klassiskt 2.0” från Järn i Offentlig Miljö. Bild: JOM.

5.9 Grillar

Identitet
Grillar placeras i parker, vid lekplatser och i vissa naturområden. Flera grupper ska kunna använda grillen samtidigt.

Tillgänglighet och funktion
Det är viktigt att det finns bänkar och bord i närheten samt att grillen är placerad på ett underlag med god framkomlighet.

Hållbarhet och drift
Alla delar på grillen sitter fast, vilket minimerar risken för att delar kommer bort. Grillar ska placeras på icke brännbart markmaterial.

Material och kulör
Grillar ska vara gjorda i svartlackerat stål.

Samtliga geografiska indelningar i kommunen

Grill
”Grill Chili” från Hags.
Utformning: Rektangulär grill med fast galler.
Storlek: H 800 mm, B 780 mm, L 850 mm.
Material: Lackerat stål.
Kulörval: Svartlackerat.
Förankring: Fästes i mark. Ska placeras på icke brännbart markmaterial, t.ex. betongplattor i 35x35 cm.

“Grill Chili” från Hags. Bild: Hags.