


# MARIEHOLMS MUNICIPALSAMHÄLLE

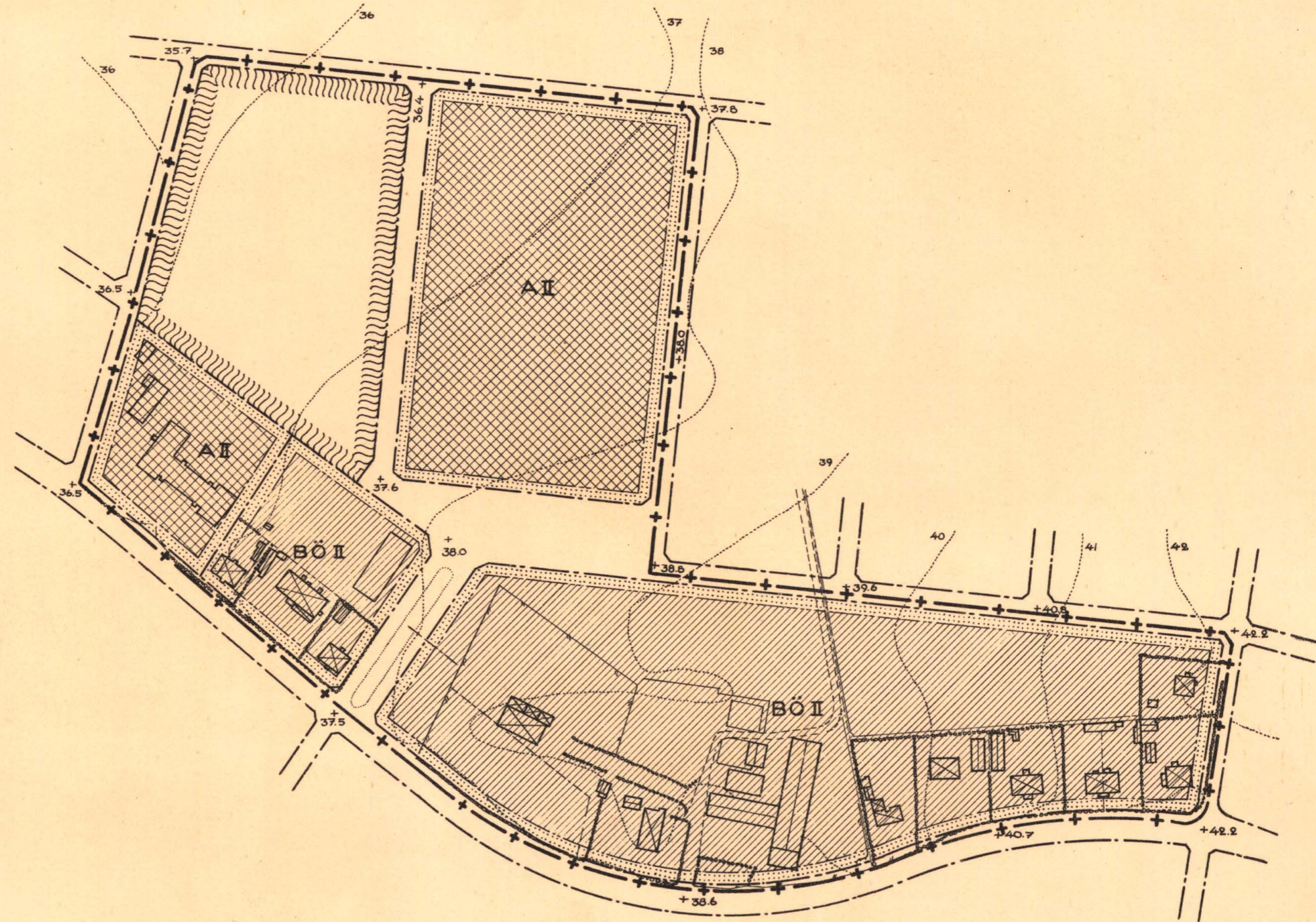
FÖRSLAG TILL ÄNDRING AV ANTAGEN STADSPLAN FÖR  
DEL AV SIBBARP 2<sup>3</sup>.



ANTAGEN AV MUNICIPALFULLM.  
DEN 27 APRIL 1948 BETYGAR:

**Hans Lindsjö**

FULLM. ORDF.



## BETECKNINGAR:

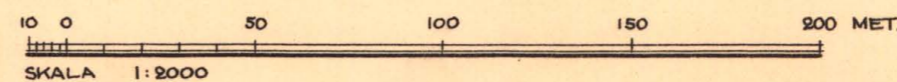
- ÄGGRÄNSER
- VÄG
- STAKET
- STENMUR
- HÄCK
- BEFINTLIGA BYGGNADER
- NIVÅKURVA
- STADSPLANEGRÄNS BELÄGEN 3 MET. UTANFÖR DET OMRÅDE VARÅ FASTSTÄLLELSE SÖKES
- OMRÅDESGRÄNS
- BESTÄMMELSEGRÄNS
- ALLMÄN PLATS /GATA, TORG M.M./
- " " /PARK, PLANTERING/
- MARK FÖR ALLMÄNNA ÄNDAMÅL
- " " BOSTADSÄNDAMÅL I ÖPPET BYGGNADSSÄTT
- " " , SOM EJ FÅR BEBYGGAS
- II
- ANTAL VÅNINGAR
- +0.0 GATUHÖJD

Tillhör Kungl. Maj:ts beslut  
den 3 juni 1949. Stockholm i  
Kommunikationsdepartementet.  
Ex officio:  
Nils Axén

Kopiens likhet med originalet betygas.  
Stockholm den 26 okt. 1949  
STATENS REPRODUKTIONSANSTALT  
*H. Örtengren*  
H. Örtengren

ESLÖV DEN 30 MARS 1948.

**H. Barkenius**  
STADSARKITEKT.





**Akt nr:**

**12 - MAR - 6 S**

\*AU\$12-MAR-6S\*

6

MARIEHOLMS SAMH

karta: P

Endast karta